



Stakeholders en direct belanghebbenden

- 1 Pol Occasions
- 2 TinQ tankstation
- 3 Aldi supermarkt
- 4 Kwekerij van den Brink/ Volkstuin Putten
- 5 Agrariërs
- 6 SDC Putten
- 7 Sportvelden
- 8 Knoppert motorzaak
- 9 Knoppert vorkheftrucks
- 10 de Groene Scheg
- 11 Industrierrein De Hoge Eng
- 12 De Wegwijzer
- 13 Skate park
- 14 Welkoop
- 15 De Gordijnschuur
- 16 BBREng bus
- #17 Bewoners Nijkerkerstraat 17
- #88 Bewoners Van Geenstraat 88
- #82 Bewoners Van Geenstraat 82
- #2 Bewoners Van Geenstraat 2
- #20 Bewoners Hoge Eng Oost 20

Uitvoeringsplanning

vak	MAART			APRIL					MEI				
	10	11	12	13	14	15	16	17	18 (v)	19 (v)	20	21	22-27
1.1	[Yellow]												
1.2			[Yellow]										
2.1	[Yellow]												
2.2					[Blue]								buffer
3.1								[Orange]					
3.2									[Green]				
3.3										[Green]			
4												[Purple]	
5													[Light Green]

Werkzaamheden zonder hinder en afro...

Vragen of opmerkingen

Heeft u **algemene vragen** of opmerkingen over het project? Neemt u dan contact op met de gemeente via:

- (0341) -359 611
- 06-203 06 284
- info@putten.nl

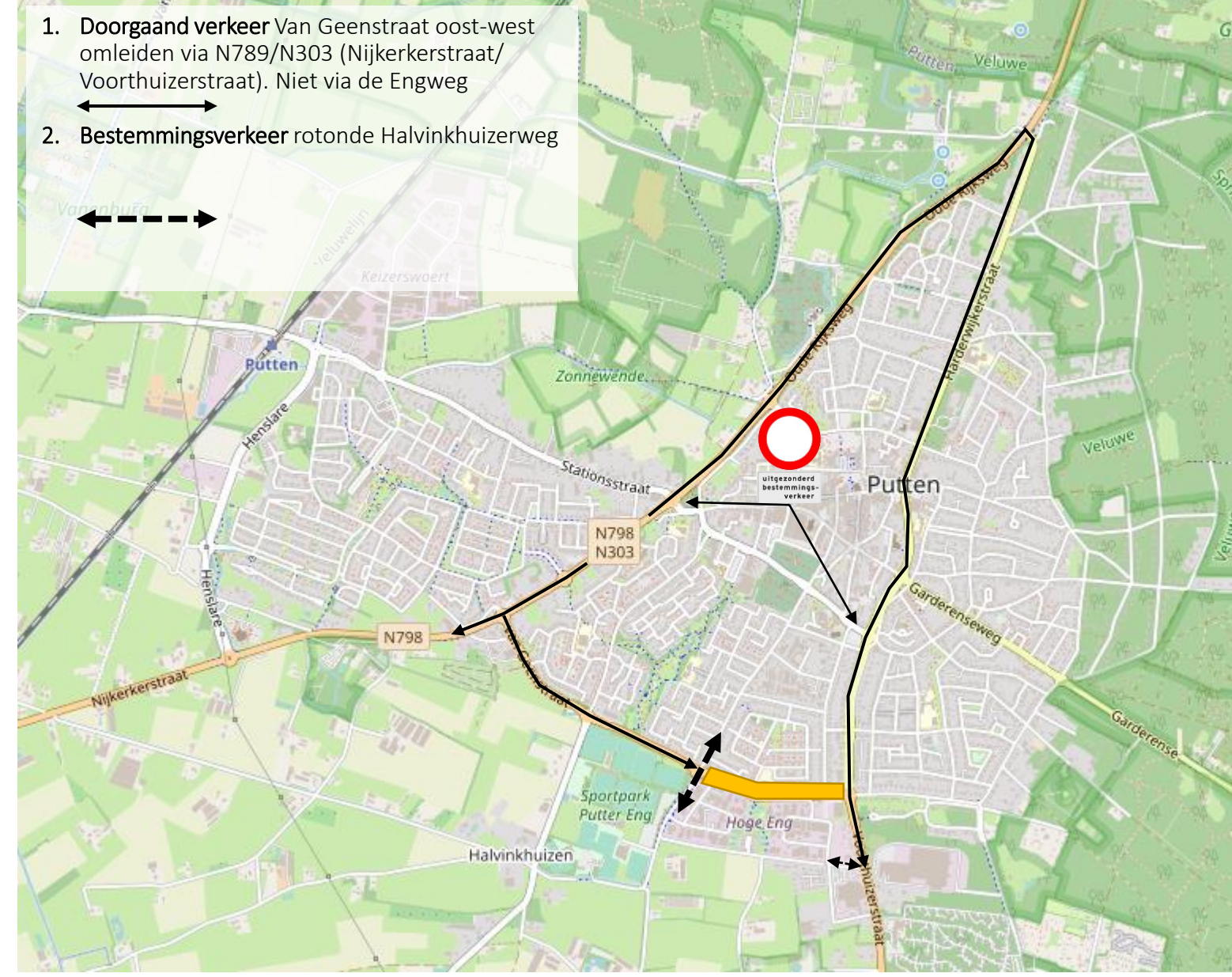
Voor vragen specifiek over de **uitvoering**, neemt u dan contact op met de uitvoerder via:

- 06-527 16 873

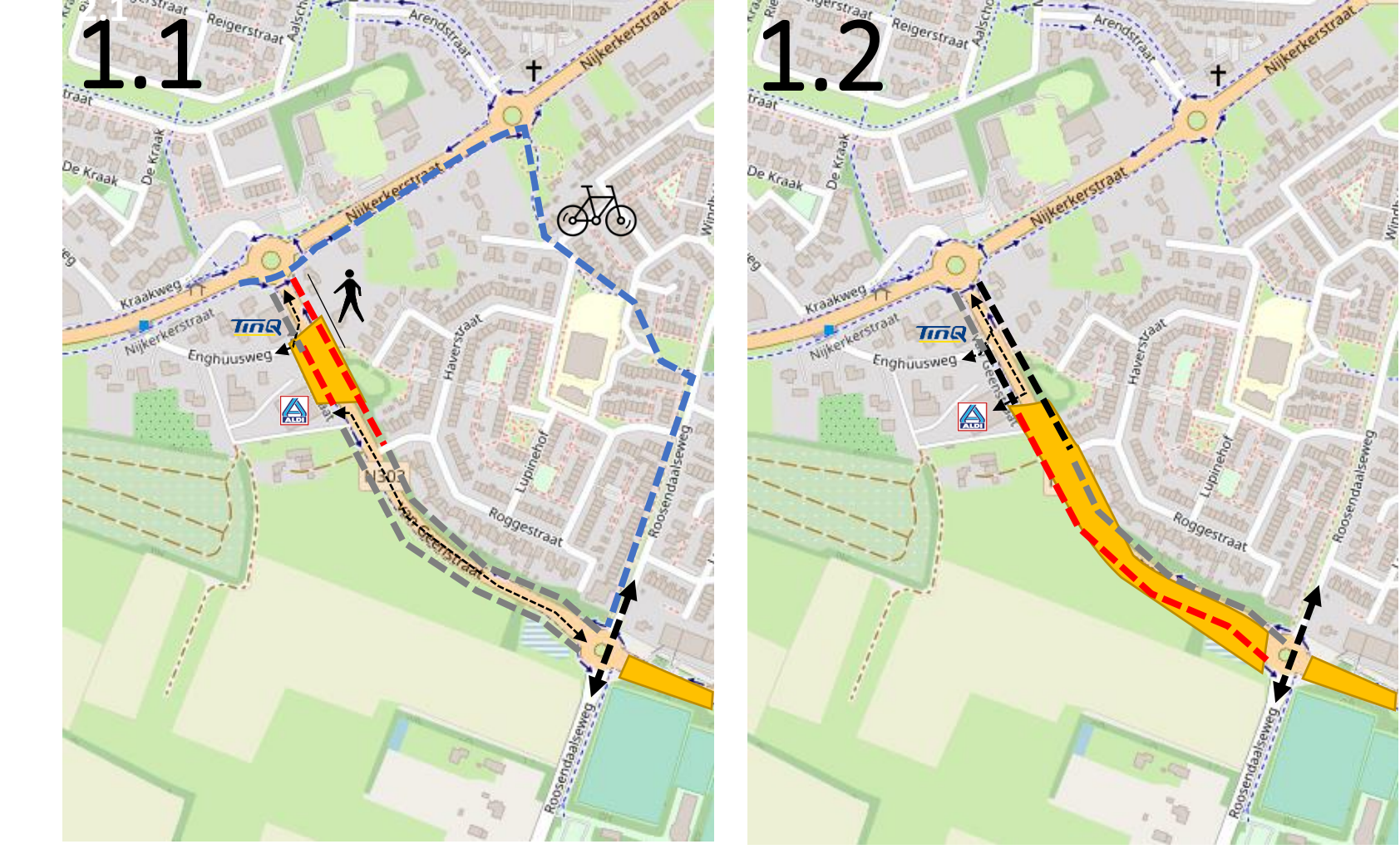
Omleidingsroute doorgaand verkeer | Fase 1



Omleidingsroute doorgaand verkeer | Fase 2



Fase 1: vakken 1.1 + 1.2 +

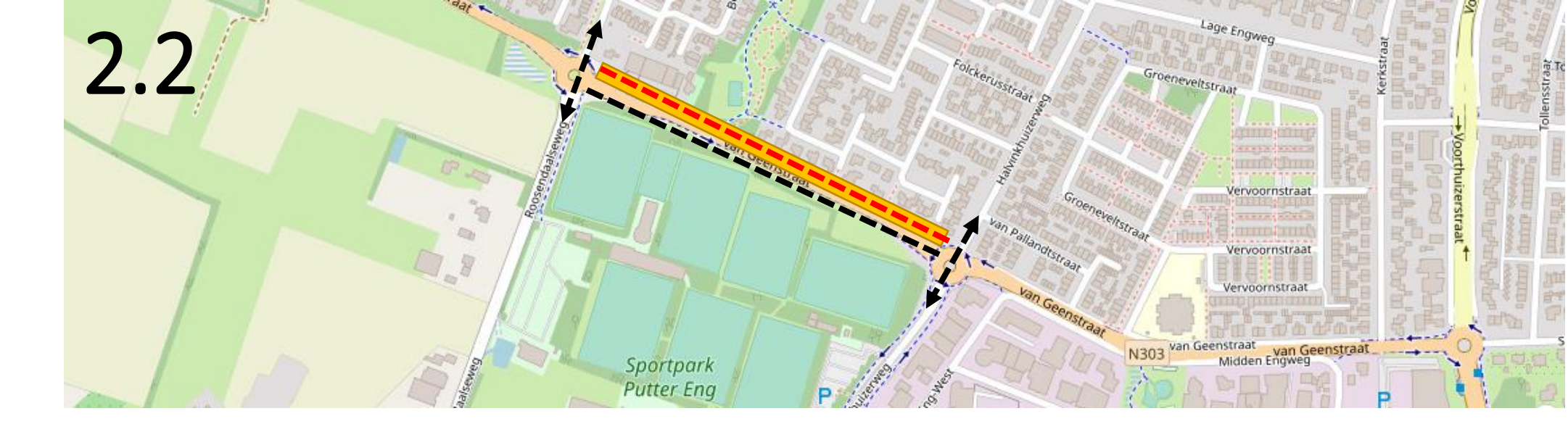


- Vakken 1.1 & 1.2:**
- Gemotoriseerd verkeer**
- Doorgaand oost-west gestremd: omleiden
 - Noord-zuid rotondes: open
- Fietsers**
- Beperkt omleiden (blauwe route) via fietsroute door woonwijk (+350m / 1 minuut)
- OV**
- Geen hinder
- Nood- en hulpdiensten**
- Calamiteiten doorgang door werkvak
- Alleen in fase 1.1**
- Fietspad in werkvak tot aan inrit Aldi meenemen. Fietsomleiding via woonwijk
 - Inrit Enghuusweg om-en-om langs werkvak en voor TinQ langs
 - Aldi via rotonde Roosendaalseweg
 - Voetgangers afgeschermd langs werkvak
- Alleen in fase 1.2:**
- Fietspad zuidzijde rijbaan meenemen met rijbaan. Fietsers over bestaande noordelijk fietspad.
 - Aldi via rotonde Nijkerkerstraat

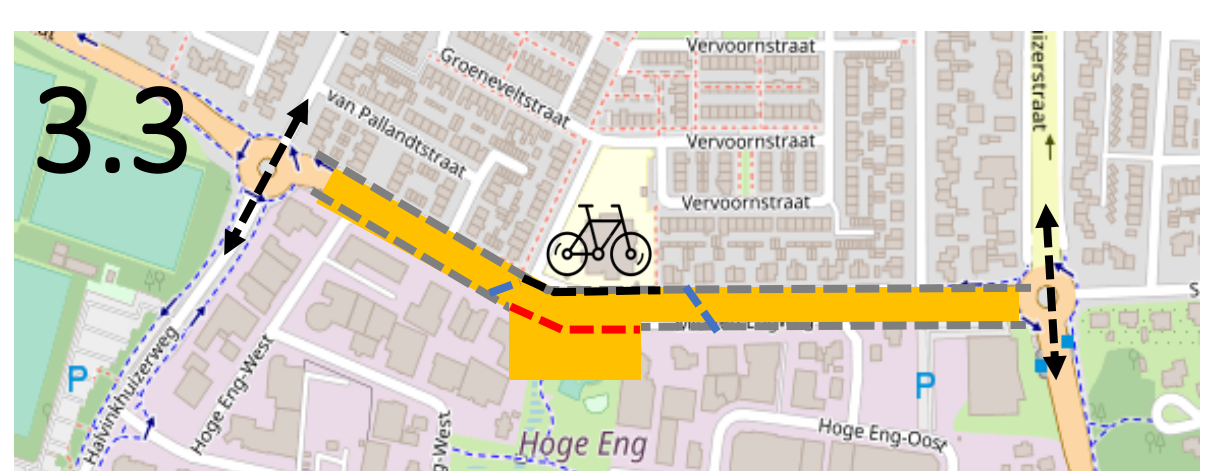
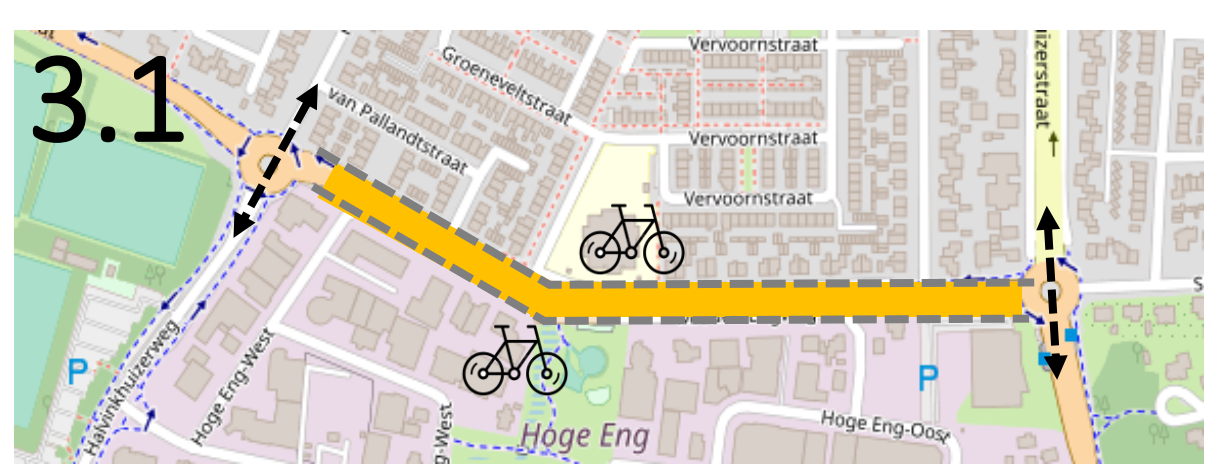
Fase 2: vakken 2.1+ 2.2



- Vakken 2.1 en 2.2**
- Gemotoriseerd verkeer**
- Doorgaand oost-west gestremd: omleiden
 - Noord-zuid: open
- OV**
- Geen hinder
- Fietsers**
- Fietsers om-en-om langs het werkvak
- Voetgangers**
- Voetgangers langs werkvak
- Alleen in vak 2.1**
- Werkzaamheden aan de rijbaan + fietspad zuidzijde
 - Alle fietsers op noordzijde (bestaand fietspad)
- Alleen in vak 2.2**
- Werkzaamheden aan het fietspad noordzijde
 - Alle fietsers op zuidzijde (nieuw fietspad)

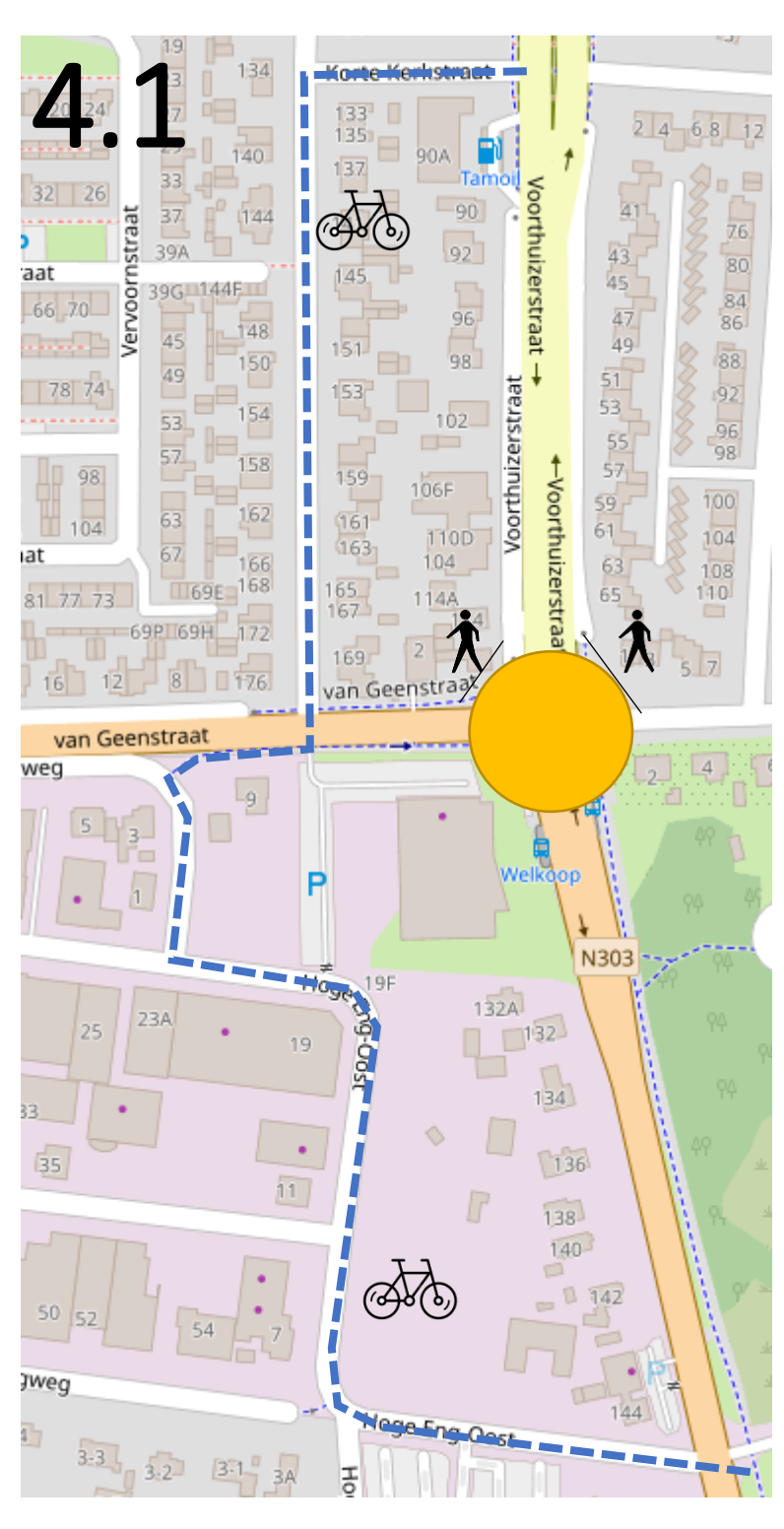


Fase 3: vakken 3.1 + 3.2 + 3.3



- Vak 3.1 (rijbaan)**
- Gemotoriseerd verkeer**
- Doorgaand oost-west gestremd: omleiden
 - Noord-zuid: open
- OV**
- Geen hinder
- Fietsers**
- Over parallel structuur
- Voetgangers**
- Over parallel structuur
- Vak 3.2 (kruising halverwege, noordzijde tijdens 3.1 en voor 3.3)**
- Gemotoriseerd verkeer**
- Doorgaand oost-west gestremd: omleiden
 - Noord-zuid: open
 - Parallelstructuur gestremd (om-en-om)
- OV**
- Geen hinder
- Fietsers:**
- Noordzijde, omleiden via zuidzijde (om-en-om)
- Voetgangers:**
- Over parallel structuur
- Vak 3.3 (kruising halverwege, zuidzijde tijdens 3.1 en na 3.2)**
- Gemotoriseerd verkeer**
- Doorgaand oost-west gestremd: omleiden
 - Noord-zuid: open
 - Parallelstructuur gestremd (om-en-om)
- OV**
- Geen hinder
- Fietsers**
- Noordzijde, omleiden via zuidzijde (om-en-om)
- Voetgangers**
- Over parallel structuur

Fase 4: vak 4 (rotonde Voorthuizerstraat)



- Vak 4.1 tijdens nachten**
- Gemotoriseerd verkeer**
- Noord-zuid: bestemmingsverkeer omleiding via industrieterrein
- OV**
- Buslijn 205 (noord zuid): geen dienstverlening
- Fietsers**
- Via korte omleiding
- Voetgangers**
- Afgeschermd langs werkvak
- Vak 4.2 overdag, om-en-om**
- Uitharden en afschermen Creteprint, 2x 1 dag*
- Gemotoriseerd verkeer**
- Noord-zuid: bestemmingsverkeer om-en-om
- OV**
- Buslijn 205 (noord zuid): om-en-om
- Fietsers**
- Open
- Voetgangers**
- Open